



Extrait du Registre des Délibérations du Conseil Municipal

Séance du jeudi 28 janvier 2021

Nombre de conseillers en exercice : 33

Date de la convocation à la réunion : vendredi 22 janvier 2021

Secrétaire de séance : Monsieur Clément VERRAEST

L'An deux mil vingt et un, le vingt-huit janvier à 19h00, le Conseil Municipal s'est réuni à la Mairie sous la présidence de Madame Marie TONNERRE-DESMET, Maire, à la suite de la convocation qui lui a été faite au moins trois jours à l'avance, laquelle a été affichée à la porte de la Mairie, conformément à la loi.

Présents : (29) Madame le Maire, Monsieur Alain RIME, Monsieur Philippe VYNCKIER-LOBROS, Madame Marylène HEYE, Monsieur Thierry VANELSLANDE, Madame Sylvie DELPLANQUE, Monsieur Jimmy COUPÉ, Monsieur Laurent DEGRYSE, Monsieur Marc DUFOUR, Madame Apolline ARQUIER, Monsieur Éric DOCQUIER, Madame Isabelle VERBEKE, Madame Lilliane DENYS, Monsieur Gérard REMACLE, Madame Claudine HEYMAN, Monsieur Denis FONTAINE, Monsieur Luc LECRU, Monsieur Philippe SIX, Madame Emmanuelle VANDOORNE, Madame Sophie CANTON, Madame Sophie BELE, Madame Aurélie LAPERE, Madame Anne VÉRISSIMO, Monsieur Antoine MEESCHAERT, Madame Coralie PERIER, Monsieur Robin DELPLANQUE, Madame Sandra VANELSLANDE, Mme Camille VYNCKIER-LOBROS, Monsieur Clément VERRAEST.

Excusé(s) ou Absent(s) : (4) Madame Marie-Stéphanie VERVAEKE (pouvoir donné à Mme Apolline ARQUER), Madame Maria Pilar DESRUMEAUX (pouvoir donné à Mme Sylvie DELPLANQUE), Monsieur Jérôme LEMAY (pouvoir donné à M. Jimmy COUPÉ), Monsieur Julien DEWAELE (pouvoir donné à M. Antoine MEESCHAERT).

**4 - CONVENTION AVEC LA METROPOLE EUROPEENNE DE LILLE RELATIVE AUX
MODALITES D'ACCES AUX DONNEES DU PORTAIL CARTOGRAPHIQUE
METROPOLITAIN DES LOGEMENTS LOCATIFS SOCIAUX – AUTORISATION DE
SIGNATURE.**

Rapport de Madame le Maire.

Vu en commission générale le lundi 18 janvier 2021.

- Vu les délibérations du conseil de la Métropole européenne de Lille (Mel) n°19C0597 du 11 octobre 2019 et n°20C0223 du 16 octobre 2020 relatives au contenu de la convention passée par la Mel avec les communes et relative aux modalités d'accès aux données du portail cartographique métropolitain des logements locatifs sociaux.

La Conférence intercommunale du logement (CIL) de la Métropole Européenne de Lille a été chargée d'élaborer, de mettre en œuvre et d'évaluer la Convention intercommunale d'équilibre territorial, ainsi que son annexe la Charte métropolitaine de relogement et le Plan partenarial de gestion de la demande de logement social et d'information du demandeur.

La MEL, à travers ces trois documents cadre, s'engage à atteindre les objectifs d'équilibre territorial et d'équité dans le traitement de la demande.

Pour servir cet objectif, la MEL a développé un portail cartographique métropolitain des logements locatifs sociaux, offrant une vision dynamique et consolidée à différentes échelles de l'état du parc de logements, de son occupation et permettant d'appréhender l'environnement des résidences à travers le diagnostic de la fragilité des quartiers et de la proximité d'équipements.

Cet outil d'observation repose en effet sur la cartographie du parc social reliée aux données sur l'environnement du quartier, la connaissance du patrimoine, le fonctionnement et la fragilité des résidences et le flux des attributions.

Le portail doit ainsi permettre une connaissance partagée, entre les partenaires du territoire, de la situation effective des résidences et des quartiers. Les données partagées dans le portail

sont mises à disposition sous forme de statistiques et organisées en 3 thématiques :

- Données descriptives du parc provenant du Répertoire des Logements Sociaux (fichier RPLS),
- Données d'occupation (qualification du parc de l'Union Régionale Habitat Hauts-de-France, données bailleurs, et lorsqu'elles sont disponibles les données issues de la cartographie nationale de l'occupation sociale du GIP-SNE),
- Données agrégées sur les attributions (données issues de l'infocentre du SNE et traitement MEL).

Les données y sont analysées et représentées à différentes échelles : Communes / IRIS / quartiers QPV / Résidences.

A l'échelle résidence, les données descriptives ne sont pas consultables en deçà de 11 logements respectant le seuil du secret statistique. La résidence ou les logements individuels sont néanmoins cartographiés même si aucune donnée n'est associée.

Les données du portail sont mises à la disposition des communes membres, des organismes de logement social, de l'Union Régionale Habitat, d'Action Logement, du Département et de l'Etat pour les finalités suivantes :

- réaliser un diagnostic partagé,
- accompagner les acteurs du logement à piloter les orientations en matière d'attributions définies par les conventions intercommunales d'attribution ou d'équilibre territorial (CIA ou CIET),
- éclairer, préparer et aider la décision de la commission d'attribution grâce une analyse qualitative et partenariale des résidences,
- contribuer à l'objectif plus général de favoriser des partenariats autour des attributions et de la programmation de logements sociaux,
- définir les politiques d'habitat.

Ces outils et ces travaux préfigurent la mise en place de la cotation de la demande qui sera mise en place dans la MEL conformément à la loi ELAN.

Dès lors les partenaires souhaitant disposer du portail des logements locatifs sociaux de la MEL doivent signer une convention relative aux modalités d'accès et s'engagent ainsi à respecter les conditions d'utilisation, de sécurisation des données et à ne pas communiquer les données du portail.

Ils s'engagent à les utiliser uniquement et strictement dans le cadre de celui indiqué dans la convention, c'est-à-dire la définition, le suivi des politiques d'attribution, de programmation de logements sociaux et la préparation concertée des commissions d'attribution logement.

La convention précise également les règles de confidentialité (*le recueil, le transfert et l'exploitation des données sont soumis au respect des règles mentionnées dans la loi modifiée du 6 janvier 1978 relative à l'informatique, aux fichiers et aux libertés et au Règlement Général sur la Protection des Données 2016/679 du 27 avril 2016*).

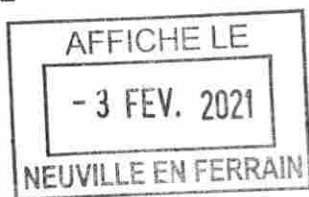
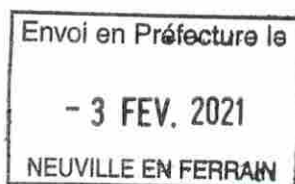
Il est dès lors proposé au conseil municipal

- de prendre acte des objectifs et des obligations liés à l'accès au portail cartographique métropolitain des logements locatifs sociaux.
- d'autoriser Mme le Maire à signer la convention relative aux modalités d'accès aux données du portail cartographique métropolitain des logements locatifs sociaux proposée par la Métropole Européenne de Lille, dont le projet est annexé à la présente délibération.

- **Ouï l'exposé de Madame le Maire, le Conseil Municipal a adopté la délibération à l'unanimité.**

ADOPTE

Pour extrait conforme au Registre des Délibérations



Mme Marie TONNERRE-DESMET

Maire de Neuville-en-Ferrain

Conseillère Départementale du Nord

Conseillère de la Métropole Européenne de Lille



Convention relative aux modalités d'accès aux données du portail cartographique métropolitain des logements locatifs sociaux, Entre la Métropole Européenne de Lille et l'Agence d'urbanisme de Lille Métropole / les communes membres / les organismes de logement social / l'Union Régionale Habitat / Action Logement / le Département / l'Etat

La Métropole Européenne de Lille, Etablissement Public de Coopération Intercommunale, sise 2 boulevard des Cités Unies, CS 70043 59040, LILLE CEDEX, représentée par son Président, agissant en application de la délibération du Conseil métropolitain n°19 C0597 du 11 octobre 2019,

Désignée sous les termes « MEL », d'une part,

Et les organismes de logement social, représentés par leur Président/Directeurs,

1. Entreprise sociale pour l'habitat « Flandres Opale Habitat »
2. Entreprise sociale pour l'habitat « Habitat Hauts-de-France »
3. Entreprise sociale pour l'habitat « Habitat du Nord »
4. Entreprise sociale pour l'habitat « ICF Habitat Nord-Est »
5. Entreprise sociale pour l'habitat « 3F Nord Artois » (3F NA)
6. Office Public de l'Habitat « Lille Métropole Habitat » (LMH)
7. Entreprise sociale pour l'habitat « Logis des Flandres intérieure et maritime » (Logifim)
8. Entreprise sociale pour l'habitat « Logis Métropole »
9. Entreprise sociale pour l'habitat « NOREVIE »
10. Entreprise sociale pour l'habitat « 3F Notre Logis »
11. Office Public de l'Habitat « Partenord Habitat »
12. Entreprise sociale pour l'habitat « Société Immobilière du Grand Hainaut » (SIGH)
13. Entreprise sociale pour l'habitat « Société Immobilière de l'Artois » (SIA)
14. Entreprise sociale pour l'habitat « Société Régionale des Cités Jardins » (SRCJ)
15. Entreprise sociale pour l'habitat « Vilogia »

Désignés ci-après « les bailleurs », d'autre part,

Et les communes membres de la Métropole Européenne de Lille, représentées par leur Maire,

Désignées ci-après « les communes », d'autre part,

Et l'Union Régionale Habitat Hauts-de-France, représentée par son Président/sa Directrice,

Désignée ci-après « l'URH Hauts-de-France », d'autre part,

Et Action Logement Hauts-de-France, représentée par son Président/Directeur Régional,

Désignée ci-après « Action Logement », d'autre part,

Le Département du Nord, représenté par son Président,
Désigné ci-après « le Département », d'autre part,

**Et la Direction Départementale des Territoires et de la Mer du Nord, représentée par le
Préfet à l'Égalité des chances/son Directeur,**
Désignée ci-après « la DDTM du Nord », d'autre part,

Vu,

- la loi N°2014-173 du 21 février 2014 de programmation pour la ville et la cohésion sociale et la cohésion urbaine (loi dite « LAMY »),
- la loi n° 2014-366 du 24 mars 2014 pour l'accès au logement et un urbanisme rénové (ALUR),
- le décret n° 2015-523 du 12 mai 2015 relatif au dispositif de gestion partagée de la demande de logement social et à l'information du demandeur,
- la loi n° 2017-86 du 27 janvier 2017 relative à l'égalité et à la citoyenneté (LEC),
- la loi n° 2018-1021 du 23 novembre 2018 portant évolution du logement, de l'aménagement et du numérique (ELAN),
- l'article R302-1-4 du Code de la Construction et de l'Habitation, modifié par le décret n°2018-142 du 27 février 2018 - art. 5. Les dispositifs d'observation de l'habitat et du foncier mentionnés au titre III de l'article L. 302-1 portent notamment sur :
 - o l'analyse de la conjoncture du marché foncier et du marché immobilier ;
 - o l'analyse de l'offre foncière et des marchés fonciers, permettant d'appréhender les perspectives d'utilisation des terrains et immeubles susceptibles d'accueillir des logements, ainsi que les mécanismes de fixation des prix ;
 - o le suivi de la demande de logement locatif social ;
 - o le suivi des évolutions constatées dans le parc de logements locatifs sociaux et le parc de logements privés.
- la délibération du Conseil communautaire n° 12 C 0760 du 14 décembre 2012 adoptant le Programme Local de l'Habitat de Lille Métropole, désigné ci-après « PLH2 »
- la délibération du Conseil communautaire n° 12 C 0763 du 14 décembre 2012 adoptant l'Accord collectif intercommunal, désigné ci-après « ACI », signé le 24 mai 2013
- la délibération du Conseil communautaire n° 14 C 0870 du 19 décembre 2014 créant la Conférence intercommunale du logement, désignée ci-après « CIL »
- la délibération du Conseil de la Métropole n° 15 C 0167 du 13 février 2015 adoptant le Contrat de ville métropolitain, désigné ci-après « Contrat de ville », signé le 15 juillet 2015,
- la délibération du Conseil de la Métropole du 14 octobre 2016 adoptant le Plan partenarial de gestion de la demande de logement social et d'information du demandeur, désigné ci-après « Plan de gestion »
- la délibération du Conseil de la Métropole n° 16 C 0645 du 14 octobre 2016 adoptant la Convention intercommunale d'équilibre territorial, désignée ci-après « CIET »
- la délibération du Conseil de la Métropole du 13 février 2015 adoptant le Contrat de ville métropolitain, désigné ci-après « Contrat de ville », signé le 15 juillet 2015,
- la délibération du Conseil communautaire 16 C 0729 du 14 octobre 2016 actant la signature du Protocole de préfiguration de Nouveau Programme National de Renouvellement Urbain (NPNRU)
- le Règlement Général sur la Protection des Données 2016/679 du 27 avril 2016 et la loi modifiée n° 78-17 du 6 janvier 1978 relative à l'informatique, aux fichiers et aux libertés.

Préambule :

La MEL dispose d'un Programme Local de l'Habitat (PLH) depuis 2005.

Depuis 2014, les lois ALUR, LAMY, LEC et ELAN ont engagé la réforme des politiques d'attribution de logements sociaux et conforté les EPCI en tant que pilote de ces politiques.

A ce titre, et dans le cadre de ses compétences Habitat et Politique de la Ville, la MEL coordonne des dispositifs visant le renforcement de la mixité sociale, par une action combinée sur les attributions dans le parc locatif social et sur l'offre de logement.

La Convention intercommunale d'équilibre territorial (CIET) fixe des objectifs de mixité sociale et d'accès au logement social.

Le Nouveau Programme de Renouvellement Urbain répond aux objectifs stratégiques du Contrat de ville sur les neuf quartiers prioritaires à Roubaix, Lille, Tourcoing, Mons-en-Barœul, Loos, Hem, Wattrelos et Wattignies. Le NPRU a pour enjeu de transformer profondément et durablement ces quartiers et développer une action globale et cohérente pour faire évoluer la place des quartiers dans leur environnement et le cadre de vie des habitants, en favorisant la mixité sociale, le développement économique et l'attractivité résidentielle de ces quartiers.

De manière opérationnelle, la MEL anime depuis 2014 des Groupes de Suivi du Peuplement (GSP) sur les secteurs les plus fragiles (concernés par le premier Projet de Renouvellement Urbain) et présente depuis 2012 le bilan des attributions de logements sociaux (selon les objectifs de l'Accord Collectif Intercommunal puis de la Convention Intercommunale d'Equilibre Territorial) sur l'ensemble de son territoire.

L'observation partagée de l'occupation du parc social et la définition de préconisations d'attributions réalisées via les GSP, va s'élargir à l'ensemble des secteurs de la MEL. Des études thématiques sont également menées pour affiner la connaissance du parc locatif social, ses occupants, et leurs évolutions (accessibilité financière, qualification du parc social par exemple).

Ces démarches d'observation permettent à la MEL de disposer d'un corpus de données riche sur le parc, son occupation et son environnement, qu'elle souhaite dorénavant partager avec les partenaires qui mettent en œuvre à ses côtés les politiques d'habitat et d'attribution dans le parc social, et de renouvellement urbain.

Le portail cartographique est l'outil d'observation dynamique qui permettra à ces partenaires de consulter les données et alimenter leurs propres réflexions et travaux, dans une logique de transparence interbailleurs et intercommunale.

Article 1 Objet de la convention

La présente convention a pour objet de :

- Décrire les finalités et le fonctionnement du portail, et les données disponibles,
- Formaliser les modalités d'accès, d'utilisation et d'administration du portail.

Article 2 Finalités

Le portail cartographique du logement locatif social accessible par internet, offre **une vision dynamique et consolidée à différentes échelles, du parc, de son occupation et permet d'appréhender l'environnement des résidences à travers le diagnostic de la fragilité des quartiers et de la proximité d'équipements.**

Il poursuit les finalités suivantes :

- contribuer à la définition, à la mise en œuvre et au suivi des politiques publiques de l'habitat, notamment en matière d'attributions et de programmation de logements sociaux,
- réaliser un diagnostic et partager la connaissance du parc de logements locatifs sociaux à différentes échelles géographiques,
- accompagner les acteurs du logement à piloter les orientations en matière d'attributions définies par les conventions intercommunales d'attribution ou d'équilibre territorial (CIA ou CIET),
- Accompagner les personnels d'accueil des demandeurs de logements sociaux,
- éclairer, préparer et aider la décision de la commission d'attribution grâce une analyse dynamique, qualitative et partenariale des résidences et de leur environnement,
- contribuer à l'objectif plus général de favoriser des partenariats autour des attributions et de la programmation de logements sociaux.

Article 3 Données collectées et rendues disponibles aux utilisateurs du portail

Le recueil et l'exploitation des données respectent les règles mentionnées dans la loi modifiée n° 78-17 du 6 janvier 1978 relative à l'informatique, aux fichiers et aux libertés et une mise en œuvre conforme et continue du Règlement Général sur la Protection des Données 2016/679 du 27 avril 2016.

Catégorie de personnes concernées par le traitement : les personnes logées dans le parc de logements locatifs sociaux des organismes, et les organismes Hlm.

Il n'y a pas de données à caractère personnel directement traitées et accessibles au sein de l'application cartographique. Les données ne sont pas consultables en deçà de 11 logements respectant le seuil du secret statistique. La résidence ou les logements individuels sont néanmoins cartographiés même si aucune donnée n'est associée. De même, si la résidence réunit moins de 11 attributions sur les 3 dernières années cumulées, les données ne sont pas délivrées.

Les données sont organisées en 3 thématiques :

- **Données descriptives du parc des logements locatifs sociaux** provenant du Répertoire des Logements Sociaux (fichier RPLS), de l'étude MEL sur l'accessibilité financière des logements (observatoire des charges locatives),
- **Données d'occupation** : qualification du parc de l'Union Régionale Habitat Hauts-de-France, données complémentaires des bailleurs, données de carroyage INSEE thématique uniquement, données de cadrage sur les Quartier Politique de la Ville (INSEE, CAF, CNAM, Etat pour le taux HLM), diagnostic de l'occupation sociale des parcs publics et privés de logement des quartiers (diagnostic MEL à partir des données INSEE-RPLS),
- **Données sur les attributions agrégées sur les 3 dernières années cumulées** (données issues de l'infocentre du Système National d'Enregistrement et d'un travail MEL de qualification des attributions par rapport aux objectifs réglementaires).

Les informations sont élargies au contexte urbain et résidentiel, c'est-à-dire les équipements, les services et les transports (données MEL, INSEE (SIRENE et BPE), rectorat, Finess...)

Le dictionnaire des données par thématique (précisant, pour chacune source, échelles disponibles en visualisation et export) est disponible et diffusé lors de la création du compte utilisateur.

Les données sont conservées pour une durée de 12 ans (équivalent à deux PLH) nécessaires au suivi et à l'évaluation des politiques habitat, et actualisées annuellement, tous les deux ans ou tous les trois ans (sous réserve de la disponibilité des fichiers sources).

Article 4 Fonctionnement

Le portail permet la visualisation cartographique (agrégation selon l'échelle de visualisation), la consultation de fiches de données descriptives à différentes échelles, et l'export de données sous forme de tableau Excel.

Les données y sont analysées et représentées à différentes échelles : Communes / IRIS / quartiers QPV / Résidences.

Tous les partenaires ont accès à l'ensemble des données, sans distinction, dans une logique de transparence interbailleurs et intercommunale.

L'échelle résidence n'est pas accessible pour les attributions. Quand l'échelle résidence sera accessible pour les attributions, les données sur les attributions seront agrégées sur les 3 dernières années cumulées afin de respecter les seuils statistiques.

A l'échelle résidence, les autres données sur le parc de logements et son occupation ne sont pas consultables en deçà de 11 logements respectant le seuil statistique. La résidence ou les logements individuels sont néanmoins cartographiés même si aucune donnée n'est associée.

Article 5 Modalités d'accès

L'accès au portail est conditionné à la signature de la présente convention, et donc à sa validation par son organe délibérant. La délibération doit être annexée à la présente convention.

L'accès aux données et au portail est conditionné à la création d'un compte dont la demande est effectuée via la liste des utilisateurs dûment complétée et annexée à la présente convention.

Le renseignement d'une adresse email professionnelle nominative est obligatoire, les adresses email génériques n'étant pas acceptées, sauf exception.

Chaque utilisateur aura un compte personnel, composé d'un login et d'un mot de passe transmis par l'administrateur du portail MEL.

Dans le cadre de prestations d'analyses ou d'études, la MEL peut donner un accès à un tiers (bureau d'étude, opérateurs de relogement, associations...). Le prestataire devra alors signer cette même convention cadrant l'utilisation du portail et ses données.

Article 6 Modalités d'utilisation et sécurité

L'utilisation du portail et de ses données, leur interprétation, leur exploitation et leur transmission s'effectuent sous la responsabilité unique de l'utilisateur.

Tout utilisateur s'engage à :

- se former à l'usage du portail cartographique via les supports mis à disposition en page d'accueil,
- respecter les conditions d'utilisation et de sécurisation des données,
- ne pas communiquer ni utiliser les données du portail à d'autres fins, notamment commerciales, qu'à celles définies ci-dessus,
- s'astreindre au secret professionnel et à une obligation de confidentialité,
- se connecter et n'utiliser les données du portail, que dans un cadre professionnel et pour les finalités décrites précédemment,
- ne pas céder son login et mot de passe à une autre personne,
- prendre toutes mesures, notamment de sécurité matérielle, pour assurer la conservation des données traitées tout au long de la durée de la présente convention,
- s'interdire de communiquer tout ou partie des informations à des tiers dans leur forme brute ;
- mentionner sur tout document comportant des éléments issus de l'exploitation de cette base la mention : Source : Portail cartographique des logements locatifs sociaux de la Métropole Européenne de Lille,
- signaler à l'administrateur du portail son départ afin de désactiver le compte.

Le non-respect de ces dispositions est considéré comme une faute de nature à conduire la MEL à désactiver l'accès de l'utilisateur du portail, sans préjudice des poursuites judiciaires susceptibles d'être engagées, le cas échéant.

Article 7 Administration du portail

L'administrateur désigné par la MEL est Jimmy GRAZZI : jgrazzi@lillemetropole.fr

L'administrateur procédera à une mise à jour annuelle du fichier des comptes actifs et des mots de passe de chaque utilisateur.

Si un compte n'est pas utilisé pendant un an, l'administrateur désactivera le compte.

Un compte utilisateur peut être ajouté via une demande par courrier du responsable technique ou élu de votre institution, organisme ou commune.

Article 8 Durée de la convention

Les dispositions de la présente convention s'appliquent à sa date de notification aux différentes parties prenantes jusqu'à la fin de validité des documents cadre de la CIET et du Plan de gestion.

Article 9 Résiliation de la convention

En cas de non-respect par l'une ou l'autre partie des engagements respectifs inscrits dans la présente convention, celle-ci pourra être résiliée de plein droit par l'une ou l'autre partie à l'expiration d'un délai de trois mois suivant l'envoi d'une lettre recommandée avec accusé de réception valant mise en demeure de se conformer aux obligations contractuelles et restée infructueuse.


Article 10 Règlement des litiges

Les litiges susceptibles de naître à l'occasion de la présente convention feront l'objet d'une procédure de négociation amiable avant toute procédure contentieuse.

Si les parties n'arrivent à aucun règlement amiable du litige, celui-ci sera alors du ressort du Tribunal Administratif de Lille.

Les dispositions de la présente convention prennent effet à sa date de notification aux différentes parties prenantes.

Fait à Lille, le



Madame la Vice-Présidente Logement et habitat de la Métropole Européenne de Lille


Yannick BOLOGNINI
Directeur Général Adjoint
Pôle Aménagement & Habitat
Développement Territorial et Social

Monsieur/Madame le Maire

